

КАРТА-ПЛАН ТЕРРИТОРИИ**03:06:220105**

(номер кадастрового квартала (номера смежных кадастровых кварталов), являющегося (являющихся) территорией, на которой выполняются комплексные кадастровые работы)

Дата подготовки карты-плана территории 31 мая 2021 г.**Пояснительная записка****1. Сведения о заказчике***Муниципальное казенное учреждение «Комитет по архитектуре, имуществу и земельным отношениям» администрации муниципального образования ,
ОГРН: 1020300581905, ИНН: 0306010863*

(полное наименование органа местного самоуправления муниципального района или городского округа, органа исполнительной власти города федерального значения Москвы, Санкт-Петербурга или Севастополя, основной государственный регистрационный номер, идентификационный номер налогоплательщика)

(сведения об утверждении карты-плана территории)

2. Сведения о кадастровом инженереФамилия, имя, отчество (при наличии отчества): *Сунагатуллина Дания Радиковна*Страховой номер индивидуального лицевого счета: *163-210-550 19*Контактный телефон: *+7(351)711-14-04*Адрес электронной почты и почтовый адрес, по которым осуществляется связь с кадастровым инженером: *454080, Челябинская область, город Челябинск, Свердловский проспект, дом 84б, офис 7.1, geoid_kkr@mail.ru*Наименование саморегулируемой организации кадастровых инженеров (СРО), членом которой является кадастровый инженер: *Ассоциация Саморегулируемая организация "Межрегиональный союз кадастровых инженеров"*Номер регистрации в государственном реестре лиц, осуществляющих кадастровую деятельность: *39587*Сокращённое наименование юридического лица, если кадастровый инженер является работником юридического лица: *ООО "Геоид", 454080, Челябинская область, город Челябинск, Свердловский проспект, дом 84б, офис 7.1***3. Основания выполнения комплексных кадастровых работ***Муниципальный контракт от 22.04.2021 №16*

(наименование и реквизиты государственного или муниципального контракта на выполнение комплексных кадастровых работ)

КАРТА-ПЛАН ТЕРРИТОРИИ**03:06:220105**

(номер кадастрового квартала (номера смежных кадастровых кварталов), являющегося (являющихся) территорией, на которой выполняются комплексные кадастровые работы)

4. Перечень документов, использованных при подготовке карты-плана территории

№ п/п	Наименование документа	Реквизиты документа
1	2	3
1	Выписка координат из каталога геодезических пунктов в МСК-03	№111/7104 от 14.05.2021
2	Обобщенный отчет по инвентаризации земель пгт. Онохой Заиграевского района	№2176
3	Материалы по инвентаризации земель в кадастровом квартале	№03:06:220004 от 25.07.2001
4	Кадастровый план территории	№КУВИ-002/2021-46910974 от 27.04.2021 выдано: Филиал ФГБУ "Федеральная кадастровая палата Росреестра" по Республике Бурятия

5. Сведения о геодезической основе, использованной при подготовке карты-плана территории
Система координат *МСК-03*

№ п/п	Название пункта и тип знака геодезической сети	Класс геодезической сети	Координаты, м		Сведения о состоянии на 17 мая 2021 г.		
			X	Y	наружного знака пункта	центра знака	марки
1	2	3	4	5	6	7	8
1	Плоская, сигн	3	564117,04	4194490,73	не обнаружен	сохранился	сохранился
2	Старый Онохой, пир.-штатив	2	548217,86	4182507,04	не обнаружен	сохранился	сохранился
3	Тасархай, сигн.	3	544737,94	4172658,34	не обнаружен	сохранился	сохранился

6. Сведения о средствах измерений

№ п/п	Наименование прибора (инструмента, аппаратуры)	Сведения об утверждении типа измерений	Реквизиты свидетельства о поверке прибора (инструмента, аппаратуры)
1	2	3	4
1	Дальномер лазерный Leica Disto D210	Номер: 50417-12. Срок действия: до 28.01.2022 г	С-АБ/29-01-2021/33176155 от 29.01.2021 г.
2	Аппаратура геодезическая спутниковая STONEX S9 GNSS заводской номер: STNS92452028	Номер: № 50874-12. Срок действия: до 28.01.2022 г	№С-АБ/29-01-2021/33966615 от 29.01.2021 г

КАРТА-ПЛАН ТЕРРИТОРИИ**03:06:220105**

(номер кадастрового квартала (номера смежных кадастровых кварталов), являющегося (являющихся) территорией, на которой выполняются комплексные кадастровые работы)

1	2	3	4
3	Аппаратура геодезическая спутниковая STONEX S9 GNSS заводской номер: STNS93092005	Номер: № 50874-12. Срок действия: до 28.01.2022 г	№С-АБ/29-01-2021/33966617 от 29.01.2021 г

КАРТА-ПЛАН ТЕРРИТОРИИ**03:06:220105**

(номер кадастрового квартала (номера смежных кадастровых кварталов), являющегося (являющихся) территорией, на которой выполняются комплексные кадастровые работы)

7. Пояснения к разделам карты-плана территории**Пояснительная записка**

На территории кадастрового квартала 03:06:220105 ООО «Геоид» в соответствии с муниципальным контрактом по выполнению комплексных кадастровых работ № 16 от 22 апреля 2021 г. выполнены комплексные кадастровые работы.

Общая площадь кадастрового квартала – 7.2 га.

Границы земельных участков установлены по их фактическому использованию. При выполнении комплексных кадастровых работ площади уточняемых/исправляемых земельных участков определялись в соответствии с требованиями законодательства: фактическая площадь земельного участка не должна быть меньше площади земельного участка, сведения о которой относительно этого земельного участка содержатся в Едином государственном реестре недвижимости, более чем на 10 % больше площади земельного участка, сведения о которой относительно этого земельного участка содержатся в Едином государственном реестре недвижимости, более чем на величину предельного минимального размера земельного участка, установленного в соответствии с федеральным законом для земель соответствующих целевого назначения и разрешенного использования; больше площади земельного участка, сведения о которой относительно этого земельного участка содержатся в Едином государственном реестре недвижимости, более чем на 10%, если предельный минимальный размер земельного участка не установлен.

Земельные участки относительно которых проведены кадастровые работы расположены в территориальной зоне Ж – жилая зона. В соответствии с Правилами землепользования и застройки муниципального образования городского поселения «Поселок Заиграево», утвержденными решением Совета депутатов МО ГП «Поселок Онохой» Заиграевского района республики Бурятия от 30.12.2019г. №162 «О внесении изменений в решение Совета депутатов муниципального образования городское поселение «Поселок Онохой» Заиграевского района республики Бурятия предельные размеры земельных участков составляют: - минимальный размер земельного участка соответствует 800 кв.м., максимальный – 2500 кв.м.

Земельные участки:

По сведениям Единого государственного реестра недвижимости, на территории кадастрового квартала расположено 20 земельных участков.

В ходе ККР было выполнено:

- уточнение местоположения 15 земельных участков, сведения о которых внесены в Единый государственный реестр недвижимости, но описание которых отсутствует.

Земельные участки с кадастровыми номерами 03:06:220105:3, 03:06:220105:15, 03:06:220105:43, 03:06:220105:44, 03:06:220105:155 имеют уточненную площадь и границу, работы относительно ЗУ в ККР не проводились.

Местоположение ЗУ с КН 03:06:220105:2 не удалось определить, объект были исключены из ККР.

КАРТА-ПЛАН ТЕРРИТОРИИ

Сведения об уточняемых земельных участках

1. Сведения о характерных точках границы уточняемого земельного участка с кадастровым номером 03:06:220105:1
Зона № 4

Обозначение характерных точек границ	Существующие координаты, м		Уточненные координаты, м		Метод определения координат	Средняя квадратическая погрешность определения координат характерной точки (M _t), м	Формулы, примененные для расчета средней квадратической погрешности определения координат характерной точки (M _t), м
	X	Y	X	Y			
1	2	3	4	5	6	7	8
н1У	—	—	543487,55	4179721,39	—	—	—
н2У	—	—	543490,13	4179725,23	—	—	—
н3У	—	—	543505,36	4179728,61	—	—	—
н4У	—	—	543481,45	4179756,76	—	—	—
н5У	—	—	543470,62	4179747,41	—	—	—
н6У	—	—	543442,01	4179743,02	—	—	—
н7У	—	—	543449,14	4179710,99	—	—	—
н8У	—	—	543461,26	4179714,58	—	—	—
н1У	—	—	543487,55	4179721,39	—	—	—
1	543454,17	4179708,21	—	—	—	—	—
2	543465,88	4179712,83	—	—	—	—	—
3	543479,61	4179709,52	—	—	—	—	—
4	543477,69	4179715,92	—	—	—	—	—
5	543507,68	4179727,06	—	—	—	—	—
6	543481,44	4179756,62	—	—	—	—	—
7	543467,94	4179746,70	—	—	—	—	—
8	543441,52	4179743,00	—	—	—	—	—
9	543443,10	4179735,40	—	—	—	—	—
10	543447,04	4179716,59	—	—	—	—	—
11	543450,53	4179717,03	—	—	—	—	—
12	543451,76	4179711,07	—	—	—	—	—
13	543453,10	4179711,42	—	—	—	—	—

КАРТА-ПЛАН ТЕРРИТОРИИ

Сведения об уточняемых земельных участках

2. Сведения о частях границ уточняемого земельного участка с кадастровым номером 03:06:220105:1

Обозначение части границ		Горизонтальное проложение (S), м	Описание прохождения части границ	Отметка о наличии земельного спора о местоположении границ земельного участка
от т.	до т.			
1	2	3	4	5
н1У	н2У	4,63	—	—
н2У	н3У	15,60	—	—
н3У	н4У	36,93	—	—
н4У	н5У	14,31	—	—
н5У	н6У	28,94	—	—
н6У	н7У	32,81	—	—
н7У	н8У	12,64	—	—
н8У	н1У	27,16	—	—

3. Общие сведения об уточняемом земельном участке с кадастровым номером 03:06:220105:1

№ п/п	Наименование характеристик земельного участка	Значение характеристики
1	2	3
1	Адрес земельного участка	—
	Местоположение земельного участка (при отсутствии присвоенного адреса)	Бурятия респ, р-н Заиграевский, пгт Онохой, ул Рабочая, д 3
	Дополнительные сведения о местоположении земельного участка	—
2	Площадь земельного участка ± величина погрешности определения площади ($P \pm \Delta P$), м ²	1588±13
3	Формула, примененная для расчета предельной допустимой погрешности определения площади земельного участка (ΔP), м ²	$\Delta P = 3,5 \cdot M_t \cdot \sqrt{P_{\text{ДОК}}} = 3,5 \cdot 0,10 \cdot \sqrt{1451} = 13$
4	Площадь земельного участка согласно сведениям Единого государственного реестра недвижимости ($P_{\text{кад}}$), м ²	1451
5	Оценка расхождения P и $P_{\text{кад}}$ ($P - P_{\text{кад}}$), м ²	137
6	Предельный минимальный и максимальный размеры земельного участка ($P_{\text{мин}}$ и $P_{\text{макс}}$), м ²	$P_{\text{мин}}=800$, $P_{\text{макс}}=2500$
7	Кадастровый или иной номер (обозначение) здания, сооружения, объекта незавершенного строительства, расположенного на земельном участке	—
8	Иные сведения	Участок уточнен с учетом фактических границ, существующих на местности более 15 лет, а также ограниченных искусственными сооружениями (забором). При формировании границ земельного

КАРТА-ПЛАН ТЕРРИТОРИИ

Сведения об уточняемых земельных участках

1	2	3
		участка учитывались материалы инвентаризации земель в кадастровом квартале №03:06:110004 от 25.07.2001.

**1. Сведения о характерных точках границы уточняемого земельного участка с кадастровым номером 03:06:220105:4
Зона № 4**

Обозначение характерных точек границ	Существующие координаты, м		Уточненные координаты, м		Метод определения координат	Средняя квадратическая погрешность определения координат характерной точки (M _t), м	Формулы, примененные для расчета средней квадратической погрешности определения координат характерной точки (M _t), м
	X	Y	X	Y			
1	2	3	4	5	6	7	8
38	543555,85	4179765,21	543555,85	4179765,21	—	0,10	—
37	543564,53	4179767,25	543564,53	4179767,25	—	0,10	—
36	543569,06	4179768,51	543569,06	4179768,51	—	0,10	—
40	543565,63	4179781,77	543565,63	4179781,77	—	0,10	—
41	543546,96	4179777,15	543546,96	4179777,15	—	0,10	—
42	543513,63	4179767,18	543513,63	4179767,18	—	0,10	—
39	543518,67	4179752,90	543518,67	4179752,90	—	0,10	—
38	543555,85	4179765,21	543555,85	4179765,21	—	0,10	—

2. Сведения о частях границ уточняемого земельного участка с кадастровым номером 03:06:220105:4

Обозначение части границ		Горизонтальное проложение (S), м	Описание прохождения части границ	Отметка о наличии земельного спора о местоположении границ земельного участка
от т.	до т.			
1	2	3	4	5
38	37	8,92	—	—
37	36	4,70	—	—
36	40	13,70	—	—
40	41	19,23	—	—
41	42	34,79	—	—
42	39	15,14	—	—
39	38	39,16	—	—

КАРТА-ПЛАН ТЕРРИТОРИИ

Сведения об уточняемых земельных участках

3. Общие сведения об уточняемом земельном участке с кадастровым номером 03:06:220105:4

№ п/п	Наименование характеристик земельного участка	Значение характеристики
1	2	3
1	Адрес земельного участка	—
	Местоположение земельного участка (при отсутствии присвоенного адреса)	Респ. Бурятия, р-н Заиграевский, пгт. Онохой, ул. Промышленная, дом 8-2
	Дополнительные сведения о местоположении земельного участка	—
2	Площадь земельного участка ± величина погрешности определения площади ($P \pm \Delta P$), м ²	766±10
3	Формула, примененная для расчета предельной допустимой погрешности определения площади земельного участка (ΔP), м ²	$\Delta P = 3,5 \cdot M_t \cdot \sqrt{P_{\text{док}}} = 3,5 \cdot 0,10 \cdot \sqrt{766} = 10$
4	Площадь земельного участка согласно сведениям Единого государственного реестра недвижимости ($P_{\text{кад}}$), м ²	766
5	Оценка расхождения P и $P_{\text{кад}}$ ($P - P_{\text{кад}}$), м ²	0
6	Предельный минимальный и максимальный размеры земельного участка ($P_{\text{мин}}$ и $P_{\text{макс}}$), м ²	$P_{\text{мин}}=800$, $P_{\text{макс}}=2500$
7	Кадастровый или иной номер (обозначение) здания, сооружения, объекта незавершенного строительства, расположенного на земельном участке	—
8	Иные сведения	Граница земельного участка по сведениям из ЕГРН имеет уточненную площадь и установленные границы, но точность определения координат границ данных участков не соответствует законодательству РФ.

1. Сведения о характерных точках границы уточняемого земельного участка с кадастровым номером 03:06:220105:5

Зона № 4

Обозначение характерных точек границ	Существующие координаты, м		Уточненные координаты, м		Метод определения координат	Средняя квадратическая погрешность определения координат характерной точки (M_t), м	Формулы, примененные для расчета средней квадратической погрешности определения координат характерной точки (M_t), м
	X	Y	X	Y			
1	2	3	4	5	6	7	8
41	—	—	543546,96	4179777,15	—	0,10	—
40	—	—	543565,63	4179781,77	—	0,10	—

КАРТА-ПЛАН ТЕРРИТОРИИ

Сведения об уточняемых земельных участках

н50У	—	—	543559,24	4179801,51	—	—
н51У	—	—	543508,61	4179786,35	—	—
н52У	—	—	543515,97	4179767,88	—	—
41	—	—	543546,96	4179777,15	—	0,10

2. Сведения о частях границ уточняемого земельного участка с кадастровым номером 03:06:220105:5

Обозначение части границ		Горизонтальное проложение (S), м	Описание прохождения части границ	Отметка о наличии земельного спора о местоположении границ земельного участка
от т.	до т.			
1	2	3	4	5
41	40	19,23	—	—
40	н50У	20,75	—	—
н50У	н51У	52,85	—	—
н51У	н52У	19,88	—	—
н52У	41	32,35	—	—

3. Общие сведения об уточняемом земельном участке с кадастровым номером 03:06:220105:5

№ п/п	Наименование характеристик земельного участка	Значение характеристики
1	2	3
1	Адрес земельного участка	—
	Местоположение земельного участка (при отсутствии присвоенного адреса)	Респ. Бурятия, р-н Заиграевский, пгт. Онохой, ул. Промышленная, дом 10
	Дополнительные сведения о местоположении земельного участка	—
2	Площадь земельного участка ± величина погрешности определения площади ($P \pm \Delta P$), м ²	1043±11
3	Формула, примененная для расчета предельной допустимой погрешности определения площади земельного участка (ΔP), м ²	$\Delta P = 3,5 \cdot M_t \cdot \sqrt{P_{\text{док}}} = 3,5 \cdot 0,10 \cdot \sqrt{1043} = 11$
4	Площадь земельного участка согласно сведениям Единого государственного реестра недвижимости ($P_{\text{кад}}$), м ²	1043
5	Оценка расхождения P и $P_{\text{кад}}$ ($P - P_{\text{кад}}$), м ²	0
6	Предельный минимальный и максимальный размеры земельного участка ($P_{\text{мин}}$ и $P_{\text{макс}}$), м ²	$P_{\text{мин}}=800$, $P_{\text{макс}}=2500$
7	Кадастровый или иной номер (обозначение) здания, сооружения, объекта незавершенного строительства, расположенного на земельном участке	—
8	Иные сведения	Участок уточнен с учетом фактических границ, существующих на местности более 15 лет, а также ограниченных искусственными

КАРТА-ПЛАН ТЕРРИТОРИИ

Сведения об уточняемых земельных участках

1	2	3
		сооружениями (забором). При формировании границ земельного участка учитывались материалы инвентаризации земель в кадастровом квартале №03:06:110004 от 25.07.2001.

**1. Сведения о характерных точках границы уточняемого земельного участка с кадастровым номером 03:06:220105:6
Зона № 4**

Обозначение характерных точек границ	Существующие координаты, м		Уточненные координаты, м		Метод определения координат	Средняя квадратическая погрешность определения координат характерной точки (M _t), м	Формулы, примененные для расчета средней квадратической погрешности определения координат характерной точки (M _t), м
	X	Y	X	Y			
1	2	3	4	5	6	7	8
н50У	—	—	543559,24	4179801,51	—	—	—
н53У	—	—	543550,17	4179833,66	—	—	—
н54У	—	—	543492,20	4179816,47	—	—	—
н55У	—	—	543503,23	4179784,59	—	—	—
н51У	—	—	543508,61	4179786,35	—	—	—
н50У	—	—	543559,24	4179801,51	—	—	—

2. Сведения о частях границ уточняемого земельного участка с кадастровым номером 03:06:220105:6

Обозначение части границ		Горизонтальное проложение (S), м	Описание прохождения части границ	Отметка о наличии земельного спора о местоположении границ земельного участка
от т.	до т.			
1	2	3	4	5
н50У	н53У	33,40	—	—
н53У	н54У	60,47	—	—
н54У	н55У	33,73	—	—
н55У	н51У	5,66	—	—
н51У	н50У	52,85	—	—

3. Общие сведения об уточняемом земельном участке с кадастровым номером 03:06:220105:6

№ п/п	Наименование характеристик земельного участка	Значение характеристики
1	2	3
1	Адрес земельного участка	—

КАРТА-ПЛАН ТЕРРИТОРИИ

Сведения об уточняемых земельных участках

1	2	3
	Местоположение земельного участка (при отсутствии присвоенного адреса)	Респ. Бурятия, р-н Заиграевский, пгт. Онохой, ул. Промышленная, дом 12
	Дополнительные сведения о местоположении земельного участка	—
2	Площадь земельного участка ± величина погрешности определения площади ($P \pm \Delta P$), м ²	1992±16
3	Формула, примененная для расчета предельной допустимой погрешности определения площади земельного участка (ΔP), м ²	$\Delta P = 3,5 \cdot M_t \cdot \sqrt{P_{\text{док}}} = 3,5 \cdot 0,10 \cdot \sqrt{1992} = 16$
4	Площадь земельного участка согласно сведениям Единого государственного реестра недвижимости ($P_{\text{кад}}$), м ²	1992
5	Оценка расхождения P и $P_{\text{кад}}$ ($P - P_{\text{кад}}$), м ²	0
6	Предельный минимальный и максимальный размеры земельного участка ($P_{\text{мин}}$ и $P_{\text{макс}}$), м ²	$P_{\text{мин}}=800$, $P_{\text{макс}}=2500$
7	Кадастровый или иной номер (обозначение) здания, сооружения, объекта незавершенного строительства, расположенного на земельном участке	—
8	Иные сведения	Участок уточнен с учетом фактических границ, существующих на местности более 15 лет, а также ограниченных искусственными сооружениями (забором). При формировании границ земельного участка учитывались материалы инвентаризации земель в кадастровом квартале №03:06:110004 от 25.07.2001.

1. Сведения о характерных точках границы уточняемого земельного участка с кадастровым номером 03:06:220105:10

Зона № 4

Обозначение характерных точек границ	Существующие координаты, м		Уточненные координаты, м		Метод определения координат	Средняя квадратическая погрешность определения координат характерной точки (M_t), м	Формулы, примененные для расчета средней квадратической погрешности определения координат характерной точки (M_t), м
	X	Y	X	Y			
1	2	3	4	5	6	7	8
н53У	—	—	543550,17	4179833,66	—	—	—
43	—	—	543544,06	4179852,67	—	0,10	—
47	—	—	543515,76	4179846,49	—	0,10	—
46	—	—	543515,57	4179845,89	—	0,10	—

КАРТА-ПЛАН ТЕРРИТОРИИ

Сведения об уточняемых земельных участках

45	—	—	543504,95	4179844,94	—	0,10	—
44	—	—	543486,77	4179841,77	—	0,10	—
н54У	—	—	543492,20	4179816,47	—	—	—
н53У	—	—	543550,17	4179833,66	—	—	—

2. Сведения о частях границ уточняемого земельного участка с кадастровым номером 03:06:220105:10

Обозначение части границ		Горизонтальное проложение (S), м	Описание прохождения части границ	Отметка о наличии земельного спора о местоположении границ земельного участка
от т.	до т.			
1	2	3	4	5
н53У	43	19,97	—	—
43	47	28,97	—	—
47	46	0,63	—	—
46	45	10,66	—	—
45	44	18,45	—	—
44	н54У	25,88	—	—
н54У	н53У	60,47	—	—

3. Общие сведения об уточняемом земельном участке с кадастровым номером 03:06:220105:10

№ п/п	Наименование характеристик земельного участка	Значение характеристики
1	2	3
1	Адрес земельного участка	—
	Местоположение земельного участка (при отсутствии присвоенного адреса)	Респ. Бурятия, р-н Заиграевский, пгт. Онохой, ул. Промышленная, дом 14-1
	Дополнительные сведения о местоположении земельного участка	—
2	Площадь земельного участка ± величина погрешности определения площади ($P \pm \Delta P$), м ²	1335±12
3	Формула, примененная для расчета предельной допустимой погрешности определения площади земельного участка (ΔP), м ²	$\Delta P = 3,5 \cdot M_t \cdot \sqrt{P_{\text{ДОК}}} = 3,5 \cdot 0,10 \cdot \sqrt{1273} = 12$
4	Площадь земельного участка согласно сведениям Единого государственного реестра недвижимости ($P_{\text{Кад}}$), м ²	1273
5	Оценка расхождения P и $P_{\text{Кад}}$ ($P - P_{\text{Кад}}$), м ²	62
6	Предельный минимальный и максимальный размеры земельного участка ($P_{\text{мин}}$ и $P_{\text{макс}}$), м ²	$P_{\text{мин}}=800$, $P_{\text{макс}}=2500$
7	Кадастровый или иной номер (обозначение) здания, сооружения, объекта незавершенного строительства, расположенного на земельном участке	—

КАРТА-ПЛАН ТЕРРИТОРИИ

Сведения об уточняемых земельных участках

1	2	3
8	Иные сведения	Участок уточнен с учетом фактических границ, существующих на местности более 15 лет, а также ограниченных искусственными сооружениями (забором). При формировании границ земельного участка учитывались материалы инвентаризации земель в кадастровом квартале №03:06:110004 от 25.07.2001.

1. Сведения о характерных точках границы уточняемого земельного участка с кадастровым номером 03:06:220105:11
Зона № 4

Обозначение характерных точек границ	Существующие координаты, м		Уточненные координаты, м		Метод определения координат	Средняя квадратическая погрешность определения координат характерной точки (M _t), м	Формулы, примененные для расчета средней квадратической погрешности определения координат характерной точки (M _t), м
	X	Y	X	Y			
1	2	3	4	5	6	7	8
н56У	—	—	543512,73	4179925,97	—	—	—
н57У	—	—	543508,60	4179940,99	—	—	—
н58У	—	—	543497,08	4179937,61	—	—	—
н59У	—	—	543493,43	4179949,99	—	—	—
н60У	—	—	543484,25	4179947,34	—	—	—
н61У	—	—	543492,05	4179919,96	—	—	—
н56У	—	—	543512,73	4179925,97	—	—	—

2. Сведения о частях границ уточняемого земельного участка с кадастровым номером 03:06:220105:11

Обозначение части границ		Горизонтальное проложение (S), м	Описание прохождения части границ	Отметка о наличии земельного спора о местоположении границ земельного участка
от т.	до т.			
1	2	3	4	5
н56У	н57У	15,58	—	—
н57У	н58У	12,01	—	—
н58У	н59У	12,91	—	—
н59У	н60У	9,55	—	—
н60У	н61У	28,47	—	—
н61У	н56У	21,54	—	—

КАРТА-ПЛАН ТЕРРИТОРИИ

Сведения об уточняемых земельных участках

3. Общие сведения об уточняемом земельном участке с кадастровым номером 03:06:220105:11

№ п/п	Наименование характеристик земельного участка	Значение характеристики
1	2	3
1	Адрес земельного участка	—
	Местоположение земельного участка (при отсутствии присвоенного адреса)	Респ. Бурятия, р-н Заиграевский, пгт. Онохой, ул. Промышленная, дом 18
	Дополнительные сведения о местоположении земельного участка	—
2	Площадь земельного участка ± величина погрешности определения площади ($P \pm \Delta P$), м ²	460±7
3	Формула, примененная для расчета предельной допустимой погрешности определения площади земельного участка (ΔP), м ²	$\Delta P = 3,5 \cdot M_t \cdot \sqrt{P_{\text{док}}} = 3,5 \cdot 0,10 \cdot \sqrt{420} = 7$
4	Площадь земельного участка согласно сведениям Единого государственного реестра недвижимости ($P_{\text{кад}}$), м ²	420
5	Оценка расхождения P и $P_{\text{кад}}$ ($P - P_{\text{кад}}$), м ²	40
6	Предельный минимальный и максимальный размеры земельного участка ($P_{\text{мин}}$ и $P_{\text{макс}}$), м ²	$P_{\text{мин}}=800$, $P_{\text{макс}}=2500$
7	Кадастровый или иной номер (обозначение) здания, сооружения, объекта незавершенного строительства, расположенного на земельном участке	—
8	Иные сведения	Участок уточнен с учетом фактических границ, существующих на местности более 15 лет, а также ограниченных искусственными сооружениями (забором). При формировании границ земельного участка учитывались материалы инвентаризации земель в кадастровом квартале №03:06:110004 от 25.07.2001.

1. Сведения о характерных точках границы уточняемого земельного участка с кадастровым номером 03:06:220105:14

Зона № 4

Обозначение характерных точек границ	Существующие координаты, м		Уточненные координаты, м		Метод определения координат	Средняя квадратическая погрешность определения координат характерной точки (M_t), м	Формулы, примененные для расчета средней квадратической погрешности определения координат характерной точки (M_t), м
	X	Y	X	Y			
1	2	3	4	5	6	7	8
н62У	—	—	543452,24	4180046,21	—	—	—

КАРТА-ПЛАН ТЕРРИТОРИИ

Сведения об уточняемых земельных участках

н63У	—	—	543465,57	4180061,27	—	—	—
н64У	—	—	543477,83	4180059,08	—	—	—
н65У	—	—	543488,44	4180060,37	—	—	—
н66У	—	—	543496,70	4180063,94	—	—	—
н67У	—	—	543486,41	4180091,86	—	—	—
н68У	—	—	543474,68	4180089,63	—	—	—
н69У	—	—	543433,65	4180076,80	—	—	—
н70У	—	—	543442,43	4180048,36	—	—	—
н71У	—	—	543446,89	4180047,95	—	—	—
н62У	—	—	543452,24	4180046,21	—	—	—
48	543497,44	4180058,90	—	—	—	0,30	—
60	543486,70	4180087,89	—	—	—	0,30	—
59	543456,23	4180082,63	—	—	—	0,30	—
58	543433,11	4180076,59	—	—	—	0,30	—
57	543411,12	4180066,24	—	—	—	0,30	—
56	543416,87	4180044,34	—	—	—	0,30	—
55	543419,73	4180039,61	—	—	—	0,30	—
54	543428,65	4180044,62	—	—	—	0,30	—
53	543442,60	4180047,75	—	—	—	0,30	—
52	543454,56	4180042,28	—	—	—	0,30	—
51	543463,72	4180057,90	—	—	—	0,30	—
50	543471,57	4180057,60	—	—	—	0,30	—
49	543483,27	4180057,19	—	—	—	0,30	—

2. Сведения о частях границ уточняемого земельного участка с кадастровым номером 03:06:220105:14

Обозначение части границ		Горизонтальное проложение (S), м	Описание прохождения части границ	Отметка о наличии земельного спора о местоположении границ земельного участка
от т.	до т.			
1	2	3	4	5
н62У	н63У	20,11	—	—
н63У	н64У	12,45	—	—
н64У	н65У	10,69	—	—
н65У	н66У	9,00	—	—
н66У	н67У	29,76	—	—
н67У	н68У	11,94	—	—
н68У	н69У	42,99	—	—

КАРТА-ПЛАН ТЕРРИТОРИИ

Сведения об уточняемых земельных участках

н69У	н70У	29,76	—	—
н70У	н71У	4,48	—	—
н71У	н62У	5,63	—	—

3. Общие сведения об уточняемом земельном участке с кадастровым номером 03:06:220105:14

№ п/п	Наименование характеристик земельного участка	Значение характеристики
1	2	3
1	Адрес земельного участка	—
	Местоположение земельного участка (при отсутствии присвоенного адреса)	Респ. Бурятия, р-н Заиграевский, пгт. Онохой, ул. Промышленная, дом 24
	Дополнительные сведения о местоположении земельного участка	—
2	Площадь земельного участка ± величина погрешности определения площади ($P \pm \Delta P$), м ²	1663±14
3	Формула, примененная для расчета предельной допустимой погрешности определения площади земельного участка (ΔP), м ²	$\Delta P = 3,5 \cdot M_t \cdot \sqrt{P_{\text{ДОК}}} = 3,5 \cdot 0,10 \cdot \sqrt{1513} = 14$
4	Площадь земельного участка согласно сведениям Единого государственного реестра недвижимости ($P_{\text{кад}}$), м ²	1513
5	Оценка расхождения P и $P_{\text{кад}}$ ($P - P_{\text{кад}}$), м ²	150
6	Предельный минимальный и максимальный размеры земельного участка ($P_{\text{мин}}$ и $P_{\text{макс}}$), м ²	$P_{\text{мин}}=800$, $P_{\text{макс}}=2500$
7	Кадастровый или иной номер (обозначение) здания, сооружения, объекта незавершенного строительства, расположенного на земельном участке	—
8	Иные сведения	Участок уточнен с учетом фактических границ, существующих на местности более 15 лет, а также ограниченных искусственными сооружениями (забором). При формировании границ земельного участка учитывались материалы инвентаризации земель в кадастровом квартале №03:06:110004 от 25.07.2001.

КАРТА-ПЛАН ТЕРРИТОРИИ

Сведения об уточняемых земельных участках

1. Сведения о характерных точках границы уточняемого земельного участка с кадастровым номером 03:06:220105:18
Зона № 4

Обозначение характерных точек границ	Существующие координаты, м		Уточненные координаты, м		Метод определения координат	Средняя квадратическая погрешность определения координат характерной точки (M _t), м	Формулы, примененные для расчета средней квадратической погрешности определения координат характерной точки (M _t), м
	X	Y	X	Y			
1	2	3	4	5	6	7	8
н37У	—	—	543452,99	4179896,87	—	—	—
н38У	—	—	543447,16	4179929,28	—	—	—
н39У	—	—	543419,49	4179925,15	—	—	—
н40У	—	—	543418,99	4179928,55	—	—	—
н41У	—	—	543374,86	4179921,08	—	—	—
н42У	—	—	543376,74	4179911,08	—	—	—
н43У	—	—	543377,83	4179911,14	—	—	—
н44У	—	—	543381,19	4179892,85	—	—	—
н45У	—	—	543390,60	4179900,35	—	—	—
н46У	—	—	543406,83	4179906,93	—	—	—
н47У	—	—	543410,95	4179905,53	—	—	—
н48У	—	—	543432,95	4179907,60	—	—	—
н49У	—	—	543436,55	4179904,26	—	—	—
н37У	—	—	543452,99	4179896,87	—	—	—

2. Сведения о частях границ уточняемого земельного участка с кадастровым номером 03:06:220105:18

Обозначение части границ		Горизонтальное проложение (S), м	Описание прохождения части границ	Отметка о наличии земельного спора о местоположении границ земельного участка
от т.	до т.			
1	2	3	4	5
н37У	н38У	32,93	—	—
н38У	н39У	27,98	—	—
н39У	н40У	3,44	—	—
н40У	н41У	44,76	—	—
н41У	н42У	10,18	—	—

КАРТА-ПЛАН ТЕРРИТОРИИ

Сведения об уточняемых земельных участках

н42У	н43У	1,09	—	—
н43У	н44У	18,60	—	—
н44У	н45У	12,03	—	—
н45У	н46У	17,51	—	—
н46У	н47У	4,35	—	—
н47У	н48У	22,10	—	—
н48У	н49У	4,91	—	—
н49У	н37У	18,02	—	—

3. Общие сведения об уточняемом земельном участке с кадастровым номером 03:06:220105:18

№ п/п	Наименование характеристик земельного участка	Значение характеристики
1	2	3
1	Адрес земельного участка	—
	Местоположение земельного участка (при отсутствии присвоенного адреса)	Респ. Бурятия, р-н Заиграевский, пгт. Онохой, ул. Рабочая, дом 19-1
	Дополнительные сведения о местоположении земельного участка	—
2	Площадь земельного участка ± величина погрешности определения площади ($P \pm \Delta P$), м ²	1661±14
3	Формула, примененная для расчета предельной допустимой погрешности определения площади земельного участка (ΔP), м ²	$\Delta P = 3,5 \cdot M_t \cdot \sqrt{P_{\text{ДОК}}} = 3,5 \cdot 0,10 \cdot \sqrt{1514} = 14$
4	Площадь земельного участка согласно сведениям Единого государственного реестра недвижимости ($P_{\text{кад}}$), м ²	1514
5	Оценка расхождения P и $P_{\text{кад}}$ ($P - P_{\text{кад}}$), м ²	147
6	Предельный минимальный и максимальный размеры земельного участка ($P_{\text{мин}}$ и $P_{\text{макс}}$), м ²	$P_{\text{мин}}=800$, $P_{\text{макс}}=2500$
7	Кадастровый или иной номер (обозначение) здания, сооружения, объекта незавершенного строительства, расположенного на земельном участке	—
8	Иные сведения	Участок уточнен с учетом фактических границ, существующих на местности более 15 лет, а также ограниченных искусственными сооружениями (забором). При формировании границ земельного участка учитывались материалы инвентаризации земель в кадастровом квартале №03:06:110004 от 25.07.2001.

КАРТА-ПЛАН ТЕРРИТОРИИ

Сведения об уточняемых земельных участках

1. Сведения о характерных точках границы уточняемого земельного участка с кадастровым номером 03:06:220105:19
Зона № 4

Обозначение характерных точек границ	Существующие координаты, м		Уточненные координаты, м		Метод определения координат	Средняя квадратическая погрешность определения координат характерной точки (M _t), м	Формулы, примененные для расчета средней квадратической погрешности определения координат характерной точки (M _t), м
	X	Y	X	Y			
1	2	3	4	5	6	7	8
н29У	—	—	543390,68	4179859,97	—	—	—
н30У	—	—	543391,19	4179860,63	—	—	—
28	—	—	543404,13	4179864,38	—	0,20	—
27	—	—	543430,15	4179866,91	—	0,20	—
26	—	—	543433,85	4179867,66	—	0,20	—
н31У	—	—	543452,28	4179872,08	—	—	—
н32У	—	—	543452,66	4179885,25	—	—	—
н33У	—	—	543393,77	4179876,21	—	—	—
н34У	—	—	543392,44	4179882,50	—	—	—
н35У	—	—	543383,60	4179880,22	—	—	—
н36У	—	—	543387,32	4179860,72	—	—	—
н29У	—	—	543390,68	4179859,97	—	—	—
17	543452,96	4179868,07	—	—	—	0,30	—
25	543453,68	4179878,61	—	—	—	0,30	—
24	543458,40	4179891,38	—	—	—	0,30	—
23	543429,77	4179907,09	—	—	—	0,30	—
22	543409,26	4179905,73	—	—	—	0,30	—
21	543384,98	4179896,53	—	—	—	0,30	—
20	543390,29	4179860,50	—	—	—	0,30	—
19	543394,45	4179860,95	—	—	—	0,30	—
18	543394,39	4179861,94	—	—	—	0,30	—

2. Сведения о частях границ уточняемого земельного участка с кадастровым номером 03:06:220105:19

Обозначение части границ		Горизонтальное проложение (S), м	Описание прохождения части границ	Отметка о наличии земельного спора о местоположении границ земельного участка
от т.	до т.			

КАРТА-ПЛАН ТЕРРИТОРИИ

Сведения об уточняемых земельных участках

1	2	3	4	5
н29У	н30У	0,83	—	—
н30У	28	13,47	—	—
28	27	26,14	—	—
27	26	3,78	—	—
26	н31У	18,95	—	—
н31У	н32У	13,18	—	—
н32У	н33У	59,58	—	—
н33У	н34У	6,43	—	—
н34У	н35У	9,13	—	—
н35У	н36У	19,85	—	—
н36У	н29У	3,44	—	—

3. Общие сведения об уточняемом земельном участке с кадастровым номером 03:06:220105:19

№ п/п	Наименование характеристик земельного участка	Значение характеристики
1	2	3
1	Адрес земельного участка	—
	Местоположение земельного участка (при отсутствии присвоенного адреса)	Респ. Бурятия, р-н Заиграевский, пгт. Онохой, ул. Рабочая, дом 17
	Дополнительные сведения о местоположении земельного участка	—
2	Площадь земельного участка ± величина погрешности определения площади ($P \pm \Delta P$), м ²	1000±11
3	Формула, примененная для расчета предельной допустимой погрешности определения площади земельного участка (ΔP), м ²	$\Delta P = 3,5 \cdot M_t \cdot \sqrt{P_{\text{ДОК}}} = 3,5 \cdot 0,10 \cdot \sqrt{910} = 11$
4	Площадь земельного участка согласно сведениям Единого государственного реестра недвижимости ($P_{\text{кад}}$), м ²	910
5	Оценка расхождения P и $P_{\text{кад}}$ ($P - P_{\text{кад}}$), м ²	90
6	Предельный минимальный и максимальный размеры земельного участка ($P_{\text{мин}}$ и $P_{\text{макс}}$), м ²	$P_{\text{мин}}=800$, $P_{\text{макс}}=2500$
7	Кадастровый или иной номер (обозначение) здания, сооружения, объекта незавершенного строительства, расположенного на земельном участке	—
8	Иные сведения	Участок уточнен с учетом фактических границ, существующих на местности более 15 лет, а также ограниченных искусственными сооружениями (забором). При формировании границ земельного участка учитывались материалы инвентаризации земель в кадастровом

КАРТА-ПЛАН ТЕРРИТОРИИ

Сведения об уточняемых земельных участках

1	2	3
		квартале №03:06:110004 от 25.07.2001.

**1. Сведения о характерных точках границы уточняемого земельного участка с кадастровым номером 03:06:220105:20
Зона № 4**

Обозначение характерных точек границ	Существующие координаты, м		Уточненные координаты, м		Метод определения координат	Средняя квадратическая погрешность определения координат характерной точки (M _t), м	Формулы, примененные для расчета средней квадратической погрешности определения координат характерной точки (M _t), м
	X	Y	X	Y			
1	2	3	4	5	6	7	8
н23У	—	—	543451,17	4179775,19	—	—	—
н22У	—	—	543462,28	4179780,70	—	—	—
н28У	—	—	543449,07	4179811,33	—	—	—
14	—	—	543436,91	4179806,29	—	0,20	—
16	—	—	543412,35	4179804,28	—	0,20	—
15	—	—	543395,22	4179804,19	—	0,20	—
н26У	—	—	543398,37	4179774,93	—	—	—
н25У	—	—	543417,20	4179774,83	—	—	—
н24У	—	—	543432,48	4179775,51	—	—	—
н23У	—	—	543451,17	4179775,19	—	—	—

2. Сведения о частях границ уточняемого земельного участка с кадастровым номером 03:06:220105:20

Обозначение части границ		Горизонтальное проложение (S), м	Описание прохождения части границ	Отметка о наличии земельного спора о местоположении границ земельного участка
от т.	до т.			
1	2	3	4	5
н23У	н22У	12,40	—	—
н22У	н28У	33,36	—	—
н28У	14	13,16	—	—
14	16	24,64	—	—
16	15	17,13	—	—
15	н26У	29,43	—	—
н26У	н25У	18,83	—	—

КАРТА-ПЛАН ТЕРРИТОРИИ

Сведения об уточняемых земельных участках

н25У	н24У	15,30	—	—
н24У	н23У	18,69	—	—

3. Общие сведения об уточняемом земельном участке с кадастровым номером 03:06:220105:20

№ п/п	Наименование характеристик земельного участка	Значение характеристики
1	2	3
1	Адрес земельного участка	—
	Местоположение земельного участка (при отсутствии присвоенного адреса)	Респ. Бурятия, р-н Заиграевский, пгт. Онохой, ул. Рабочая, дом 11
	Дополнительные сведения о местоположении земельного участка	—
2	Площадь земельного участка ± величина погрешности определения площади ($P \pm \Delta P$), м ²	1848±15
3	Формула, примененная для расчета предельной допустимой погрешности определения площади земельного участка (ΔP), м ²	$\Delta P = 3,5 \cdot M_t \cdot \sqrt{P_{\text{ДОК}}} = 3,5 \cdot 0,10 \cdot \sqrt{1848} = 15$
4	Площадь земельного участка согласно сведениям Единого государственного реестра недвижимости ($P_{\text{кад}}$), м ²	1848
5	Оценка расхождения P и $P_{\text{кад}}$ ($P - P_{\text{кад}}$), м ²	0
6	Предельный минимальный и максимальный размеры земельного участка ($P_{\text{мин}}$ и $P_{\text{макс}}$), м ²	$P_{\text{мин}}=800$, $P_{\text{макс}}=2500$
7	Кадастровый или иной номер (обозначение) здания, сооружения, объекта незавершенного строительства, расположенного на земельном участке	—
8	Иные сведения	Участок уточнен с учетом фактических границ, существующих на местности более 15 лет, а также ограниченных искусственными сооружениями (забором). При формировании границ земельного участка учитывались материалы инвентаризации земель в кадастровом квартале №03:06:110004 от 25.07.2001.

1. Сведения о характерных точках границы уточняемого земельного участка с кадастровым номером 03:06:220105:21

Зона № 4

Обозначение характерных точек границ	Существующие координаты, м		Уточненные координаты, м		Метод определения координат	Средняя квадратическая погрешность определения координат характерной точки (M_t), м	Формулы, примененные для расчета средней квадратической погрешности определения координат характерной точки (M_t), м
	X	Y	X	Y			

КАРТА-ПЛАН ТЕРРИТОРИИ

Сведения об уточняемых земельных участках

1	2	3	4	5	6	7	8
н16У	—	—	543469,40	4179762,06	—	—	—
н15У	—	—	543471,57	4179763,08	—	—	—
н22У	—	—	543462,28	4179780,70	—	—	—
н23У	—	—	543451,17	4179775,19	—	—	—
н24У	—	—	543432,48	4179775,51	—	—	—
н25У	—	—	543417,20	4179774,83	—	—	—
н26У	—	—	543398,37	4179774,93	—	—	—
н27У	—	—	543399,04	4179761,42	—	—	—
н20У	—	—	543399,57	4179757,73	—	—	—
н19У	—	—	543419,79	4179761,65	—	—	—
н18У	—	—	543420,95	4179755,85	—	—	—
н17У	—	—	543433,93	4179757,76	—	—	—
н16У	—	—	543469,40	4179762,06	—	—	—

2. Сведения о частях границ уточняемого земельного участка с кадастровым номером 03:06:220105:21

Обозначение части границ		Горизонтальное проложение (S), м	Описание прохождения части границ	Отметка о наличии земельного спора о местоположении границ земельного участка
от т.	до т.			
1	2	3	4	5
н16У	н15У	2,40	—	—
н15У	н22У	19,92	—	—
н22У	н23У	12,40	—	—
н23У	н24У	18,69	—	—
н24У	н25У	15,30	—	—
н25У	н26У	18,83	—	—
н26У	н27У	13,53	—	—
н27У	н20У	3,73	—	—
н20У	н19У	20,60	—	—
н19У	н18У	5,91	—	—
н18У	н17У	13,12	—	—
н17У	н16У	35,73	—	—

3. Общие сведения об уточняемом земельном участке с кадастровым номером 03:06:220105:21

№ п/п	Наименование характеристик земельного участка	Значение характеристики
1	2	3

КАРТА-ПЛАН ТЕРРИТОРИИ

Сведения об уточняемых земельных участках

1	2	3
1	Адрес земельного участка	—
	Местоположение земельного участка (при отсутствии присвоенного адреса)	Респ. Бурятия, р-н Заиграевский, пгт. Онохой, ул. Рабочая, дом 9
	Дополнительные сведения о местоположении земельного участка	—
2	Площадь земельного участка ± величина погрешности определения площади ($P \pm \Delta P$), м ²	1150±12
3	Формула, примененная для расчета предельной допустимой погрешности определения площади земельного участка (ΔP), м ²	$\Delta P = 3,5 \cdot M_t \cdot \sqrt{P_{\text{док}}} = 3,5 \cdot 0,10 \cdot \sqrt{1150} = 12$
4	Площадь земельного участка согласно сведениям Единого государственного реестра недвижимости ($P_{\text{кад}}$), м ²	1150
5	Оценка расхождения P и $P_{\text{кад}}$ ($P - P_{\text{кад}}$), м ²	0
6	Предельный минимальный и максимальный размеры земельного участка ($P_{\text{мин}}$ и $P_{\text{макс}}$), м ²	$P_{\text{мин}}=800$, $P_{\text{макс}}=2500$
7	Кадастровый или иной номер (обозначение) здания, сооружения, объекта незавершенного строительства, расположенного на земельном участке	—
8	Иные сведения	Участок уточнен с учетом фактических границ, существующих на местности более 15 лет, а также ограниченных искусственными сооружениями (забором). При формировании границ земельного участка учитывались материалы инвентаризации земель в кадастровом квартале №03:06:110004 от 25.07.2001.

1. Сведения о характерных точках границы уточняемого земельного участка с кадастровым номером 03:06:220105:22

Зона № 4

Обозначение характерных точек границ	Существующие координаты, м		Уточненные координаты, м		Метод определения координат	Средняя квадратическая погрешность определения координат характерной точки (M_t), м	Формулы, примененные для расчета средней квадратической погрешности определения координат характерной точки (M_t), м
	X	Y	X	Y			
1	2	3	4	5	6	7	8
н9У	—	—	543437,74	4179736,89	—	—	—
н10У	—	—	543436,91	4179744,81	—	—	—
н11У	—	—	543448,96	4179747,13	—	—	—

КАРТА-ПЛАН ТЕРРИТОРИИ

Сведения об уточняемых земельных участках

н12У	—	—	543465,76	4179750,36	—	—
н13У	—	—	543471,99	4179752,46	—	—
н14У	—	—	543480,56	4179757,81	—	—
н15У	—	—	543471,57	4179763,08	—	—
н16У	—	—	543469,40	4179762,06	—	—
н17У	—	—	543433,93	4179757,76	—	—
н18У	—	—	543420,95	4179755,85	—	—
н19У	—	—	543419,79	4179761,65	—	—
н20У	—	—	543399,57	4179757,73	—	—
н21У	—	—	543401,30	4179733,52	—	—
н9У	—	—	543437,74	4179736,89	—	—

2. Сведения о частях границ уточняемого земельного участка с кадастровым номером 03:06:220105:22

Обозначение части границ		Горизонтальное проложение (S), м	Описание прохождения части границ	Отметка о наличии земельного спора о местоположении границ земельного участка
от т.	до т.			
1	2	3	4	5
н9У	н10У	7,96	—	—
н10У	н11У	12,27	—	—
н11У	н12У	17,11	—	—
н12У	н13У	6,57	—	—
н13У	н14У	10,10	—	—
н14У	н15У	10,42	—	—
н15У	н16У	2,40	—	—
н16У	н17У	35,73	—	—
н17У	н18У	13,12	—	—
н18У	н19У	5,91	—	—
н19У	н20У	20,60	—	—
н20У	н21У	24,27	—	—
н21У	н9У	36,60	—	—

3. Общие сведения об уточняемом земельном участке с кадастровым номером 03:06:220105:22

№ п/п	Наименование характеристик земельного участка	Значение характеристики
1	2	3
1	Адрес земельного участка	—
	Местоположение земельного участка (при отсутствии присвоенного)	Респ. Бурятия, р-н Заиграевский, пгт. Онохой, ул. Рабочая, дом 7

КАРТА-ПЛАН ТЕРРИТОРИИ

Сведения об уточняемых земельных участках

1	2	3
	адреса) Дополнительные сведения о местоположении земельного участка	—
2	Площадь земельного участка ± величина погрешности определения площади ($P \pm \Delta P$), м ²	1323±13
3	Формула, примененная для расчета предельной допустимой погрешности определения площади земельного участка (ΔP), м ²	$\Delta P = 3,5 \cdot M_t \cdot \sqrt{P_{\text{док}}} = 3,5 \cdot 0,10 \cdot \sqrt{1323} = 13$
4	Площадь земельного участка согласно сведениям Единого государственного реестра недвижимости ($P_{\text{кад}}$), м ²	1323
5	Оценка расхождения P и $P_{\text{кад}}$ ($P - P_{\text{кад}}$), м ²	0
6	Предельный минимальный и максимальный размеры земельного участка ($P_{\text{мин}}$ и $P_{\text{макс}}$), м ²	$P_{\text{мин}}=800$, $P_{\text{макс}}=2500$
7	Кадастровый или иной номер (обозначение) здания, сооружения, объекта незавершенного строительства, расположенного на земельном участке	—
8	Иные сведения	Участок уточнен с учетом фактических границ, существующих на местности более 15 лет, а также ограниченных искусственными сооружениями (забором). При формировании границ земельного участка учитывались материалы инвентаризации земель в кадастровом квартале №03:06:110004 от 25.07.2001.

1. Сведения о характерных точках границы уточняемого земельного участка с кадастровым номером 03:06:220105:24

Зона № 4

Обозначение характерных точек границ	Существующие координаты, м		Уточненные координаты, м		Метод определения координат	Средняя квадратическая погрешность определения координат характерной точки (M_t), м	Формулы, примененные для расчета средней квадратической погрешности определения координат характерной точки (M_t), м
	X	Y	X	Y			
1	2	3	4	5	6	7	8
63	543398,99	4179968,29	543398,99	4179968,29	—	0,20	—
64	543395,04	4179985,59	543395,04	4179985,59	—	0,20	—
61	543370,44	4179981,07	543370,44	4179981,07	—	0,20	—
62	543373,70	4179963,92	543373,70	4179963,92	—	0,20	—
63	543398,99	4179968,29	543398,99	4179968,29	—	0,20	—

КАРТА-ПЛАН ТЕРРИТОРИИ

Сведения об уточняемых земельных участках

2. Сведения о частях границ уточняемого земельного участка с кадастровым номером 03:06:220105:24

Обозначение части границ		Горизонтальное проложение (S), м	Описание прохождения части границ	Отметка о наличии земельного спора о местоположении границ земельного участка
от т.	до т.			
1	2	3	4	5
63	64	17,75	—	—
64	61	25,01	—	—
61	62	17,46	—	—
62	63	25,66	—	—

3. Общие сведения об уточняемом земельном участке с кадастровым номером 03:06:220105:24

№ п/п	Наименование характеристик земельного участка	Значение характеристики
1	2	3
1	Адрес земельного участка	—
	Местоположение земельного участка (при отсутствии присвоенного адреса)	Респ. Бурятия, р-н Заиграевский, пгт. Онохой, ул. Рабочая, дом 19б
	Дополнительные сведения о местоположении земельного участка	—
2	Площадь земельного участка ± величина погрешности определения площади (P ± ΔP), м ²	446±7
3	Формула, примененная для расчета предельной допустимой погрешности определения площади земельного участка (ΔP), м ²	$\Delta P = 3,5 \cdot M_t \cdot \sqrt{P_{\text{док}}} = 3,5 \cdot 0,10 \cdot \sqrt{446} = 7$
4	Площадь земельного участка согласно сведениям Единого государственного реестра недвижимости (P _{кад}), м ²	446
5	Оценка расхождения P и P _{кад} (P – P _{кад}), м ²	0
6	Предельный минимальный и максимальный размеры земельного участка (P _{мин} и P _{макс}), м ²	P _{мин} =800, P _{макс} =2500
7	Кадастровый или иной номер (обозначение) здания, сооружения, объекта незавершенного строительства, расположенного на земельном участке	—
8	Иные сведения	Граница земельного участка по сведениям из ЕГРН имеет уточненную площадь и установленные границы, но точность определения координат границ данных участков не соответствует законодательству РФ.

КАРТА-ПЛАН ТЕРРИТОРИИ

Сведения об уточняемых земельных участках

1. Сведения о характерных точках границы уточняемого земельного участка с кадастровым номером 03:06:220105:35
Зона № 4

Обозначение характерных точек границ	Существующие координаты, м		Уточненные координаты, м		Метод определения координат	Средняя квадратическая погрешность определения координат характерной точки (M _t), м	Формулы, примененные для расчета средней квадратической погрешности определения координат характерной точки (M _t), м
	X	Y	X	Y			
1	2	3	4	5	6	7	8
14	543436,91	4179806,29	543436,91	4179806,29	—	0,20	—
29	543431,89	4179843,75	543431,89	4179843,75	—	0,20	—
30	543391,48	4179835,72	543391,48	4179835,72	—	0,20	—
15	543395,22	4179804,19	543395,22	4179804,19	—	0,20	—
16	543412,35	4179804,28	543412,35	4179804,28	—	0,20	—
14	543436,91	4179806,29	543436,91	4179806,29	—	0,20	—

2. Сведения о частях границ уточняемого земельного участка с кадастровым номером 03:06:220105:35

Обозначение части границ		Горизонтальное проложение (S), м	Описание прохождения части границ	Отметка о наличии земельного спора о местоположении границ земельного участка
от т.	до т.			
1	2	3	4	5
14	29	37,79	—	—
29	30	41,20	—	—
30	15	31,75	—	—
15	16	17,13	—	—
16	14	24,64	—	—

3. Общие сведения об уточняемом земельном участке с кадастровым номером 03:06:220105:35

№ п/п	Наименование характеристик земельного участка	Значение характеристики
1	2	3
1	Адрес земельного участка	—
	Местоположение земельного участка (при отсутствии присвоенного адреса)	Бурятия респ, р-н Заиграевский, п Онохой, ул Рабочая, уч №13
	Дополнительные сведения о местоположении земельного участка	—
2	Площадь земельного участка ± величина погрешности определения	1454±13

КАРТА-ПЛАН ТЕРРИТОРИИ

Сведения об уточняемых земельных участках

1	2	3
	площади ($P \pm \Delta P$), м ²	
3	Формула, примененная для расчета предельной допустимой погрешности определения площади земельного участка (ΔP), м ²	$\Delta P = 3,5 \cdot M_t \cdot \sqrt{P_{\text{ДОК}}} = 3,5 \cdot 0,10 \cdot \sqrt{1454} = 13$
4	Площадь земельного участка согласно сведениям Единого государственного реестра недвижимости ($P_{\text{кад}}$), м ²	1454
5	Оценка расхождения P и $P_{\text{кад}}$ ($P - P_{\text{кад}}$), м ²	0
6	Предельный минимальный и максимальный размеры земельного участка ($P_{\text{мин}}$ и $P_{\text{макс}}$), м ²	$P_{\text{мин}}=800$, $P_{\text{макс}}=2500$
7	Кадастровый или иной номер (обозначение) здания, сооружения, объекта незавершенного строительства, расположенного на земельном участке	—
8	Иные сведения	Граница земельного участка по сведениям из ЕГРН имеет уточненную площадь и установленные границы, но точность определения координат границ данных участков не соответствует законодательству РФ.

1. Сведения о характерных точках границы уточняемого земельного участка с кадастровым номером 03:06:220105:36

Зона № 4

Обозначение характерных точек границ	Существующие координаты, м		Уточненные координаты, м		Метод определения координат	Средняя квадратическая погрешность определения координат характерной точки (M_t), м	Формулы, примененные для расчета средней квадратической погрешности определения координат характерной точки (M_t), м
	X	Y	X	Y			
1	2	3	4	5	6	7	8
29	543431,89	4179843,75	543431,89	4179843,75	—	0,20	—
31	543455,14	4179848,56	543455,14	4179848,56	—	0,20	—
32	543452,29	4179872,08	543452,29	4179872,08	—	0,20	—
26	543433,85	4179867,66	543433,85	4179867,66	—	0,20	—
27	543430,15	4179866,91	543430,15	4179866,91	—	0,20	—
28	543404,13	4179864,38	543404,13	4179864,38	—	0,20	—
33	543403,52	4179862,90	543403,52	4179862,90	—	0,20	—
34	543398,97	4179858,66	543398,97	4179858,66	—	0,20	—
35	543390,85	4179857,30	543390,85	4179857,30	—	0,20	—

КАРТА-ПЛАН ТЕРРИТОРИИ

Сведения об уточняемых земельных участках

30	543391,48	4179835,72	543391,48	4179835,72	—	0,20	—
29	543431,89	4179843,75	543431,89	4179843,75	—	0,20	—

2. Сведения о частях границ уточняемого земельного участка с кадастровым номером 03:06:220105:36

Обозначение части границ		Горизонтальное проложение (S), м	Описание прохождения части границ	Отметка о наличии земельного спора о местоположении границ земельного участка
от т.	до т.			
1	2	3	4	5
29	31	23,74	—	—
31	32	23,69	—	—
32	26	18,96	—	—
26	27	3,78	—	—
27	28	26,14	—	—
28	33	1,60	—	—
33	34	6,22	—	—
34	35	8,23	—	—
35	30	21,59	—	—
30	29	41,20	—	—

3. Общие сведения об уточняемом земельном участке с кадастровым номером 03:06:220105:36

№ п/п	Наименование характеристик земельного участка	Значение характеристики
1	2	3
1	Адрес земельного участка	—
	Местоположение земельного участка (при отсутствии присвоенного адреса)	Бурятия респ, р-н Заиграевский, п Онохой, ул Рабочая, участок №15 "а"
	Дополнительные сведения о местоположении земельного участка	—
2	Площадь земельного участка ± величина погрешности определения площади (P ± ΔP), м ²	1495±14
3	Формула, примененная для расчета предельной допустимой погрешности определения площади земельного участка (ΔP), м ²	$\Delta P = 3,5 \cdot M_t \cdot \sqrt{P_{\text{дог}}} = 3,5 \cdot 0,10 \cdot \sqrt{1495} = 14$
4	Площадь земельного участка согласно сведениям Единого государственного реестра недвижимости (P _{кад}), м ²	1495
5	Оценка расхождения P и P _{кад} (P – P _{кад}), м ²	0
6	Предельный минимальный и максимальный размеры земельного участка (P _{мин} и P _{макс}), м ²	P _{мин} =800, P _{макс} =2500
7	Кадастровый или иной номер (обозначение) здания, сооружения, объекта	—

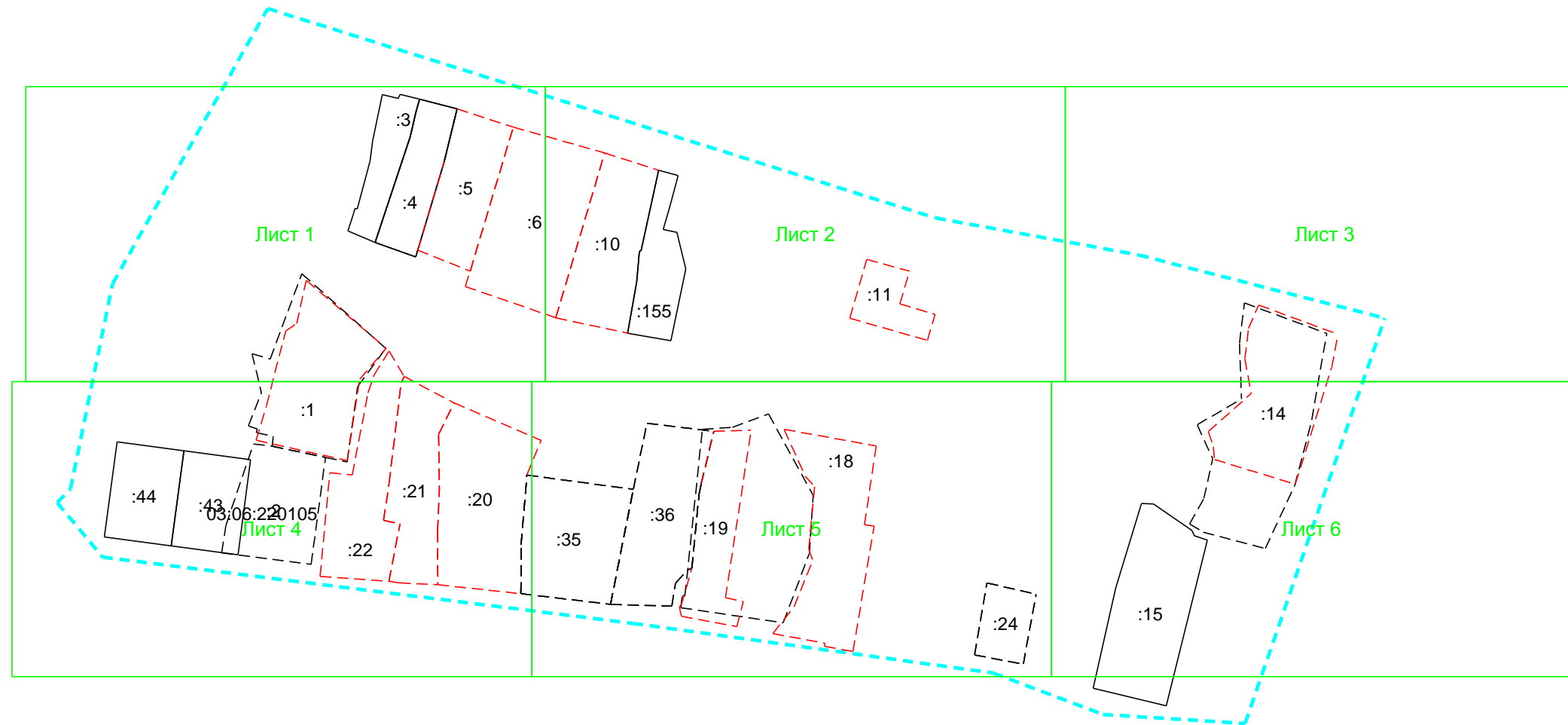
КАРТА-ПЛАН ТЕРРИТОРИИ**Сведения об уточняемых земельных участках**

1	2	3
	незавершенного строительства, расположенного на земельном участке	
8	Иные сведения	Граница земельного участка по сведениям из ЕГРН имеет уточненную площадь и установленные границы, но точность определения координат границ данных участков не соответствует законодательству РФ.

КАРТА-ПЛАН ТЕРРИТОРИИ


Схема границ земельных участков

Основной лист



Масштаб 1: 2000

Условные обозначения:

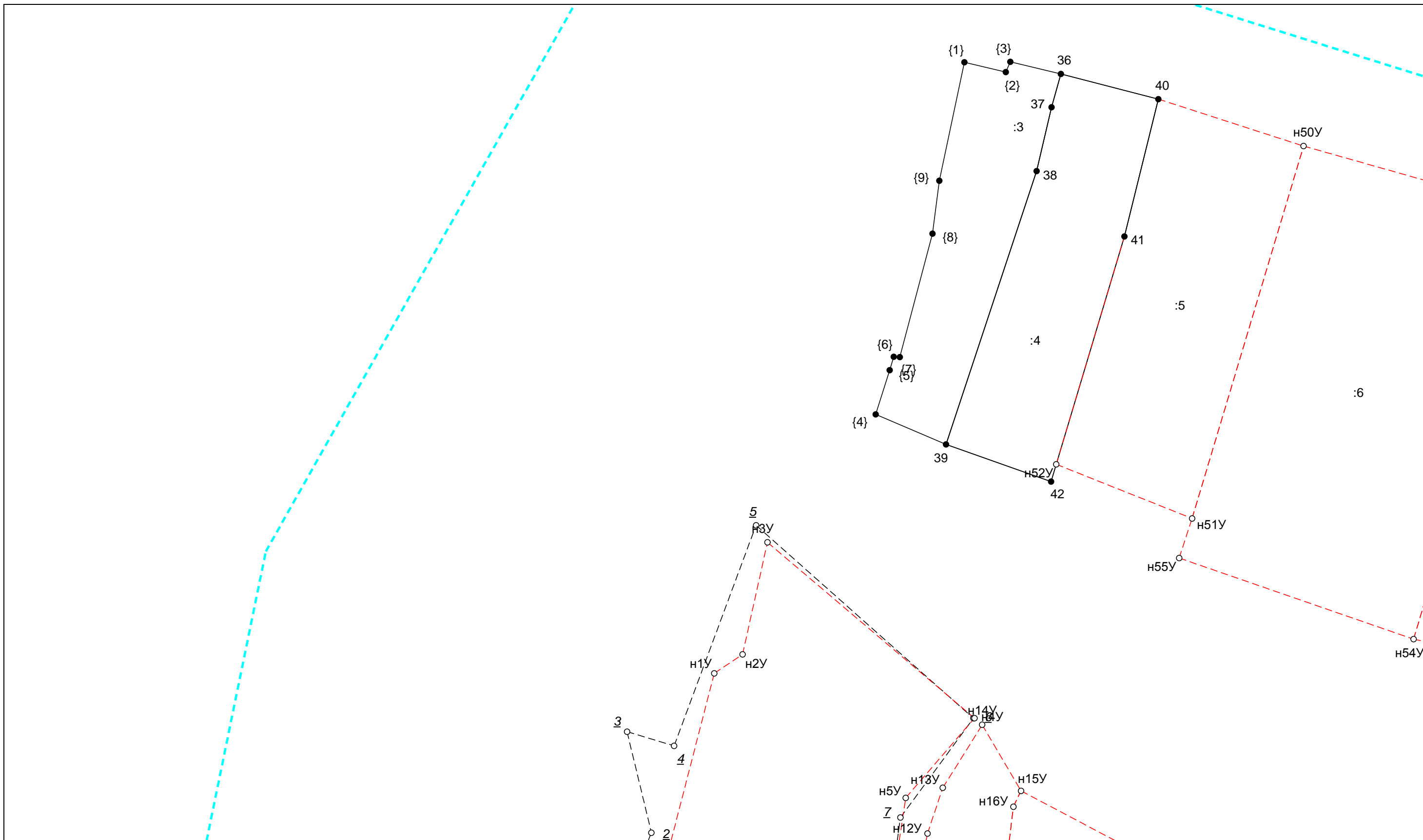
 – область выносного листа,

23 – номер выносного листа.

Остальные обозначения приведены на отдельной странице в конце раздела.

КАРТА-ПЛАН ТЕРРИТОРИИ
Схема границ земельных участков

Выносной лист №1

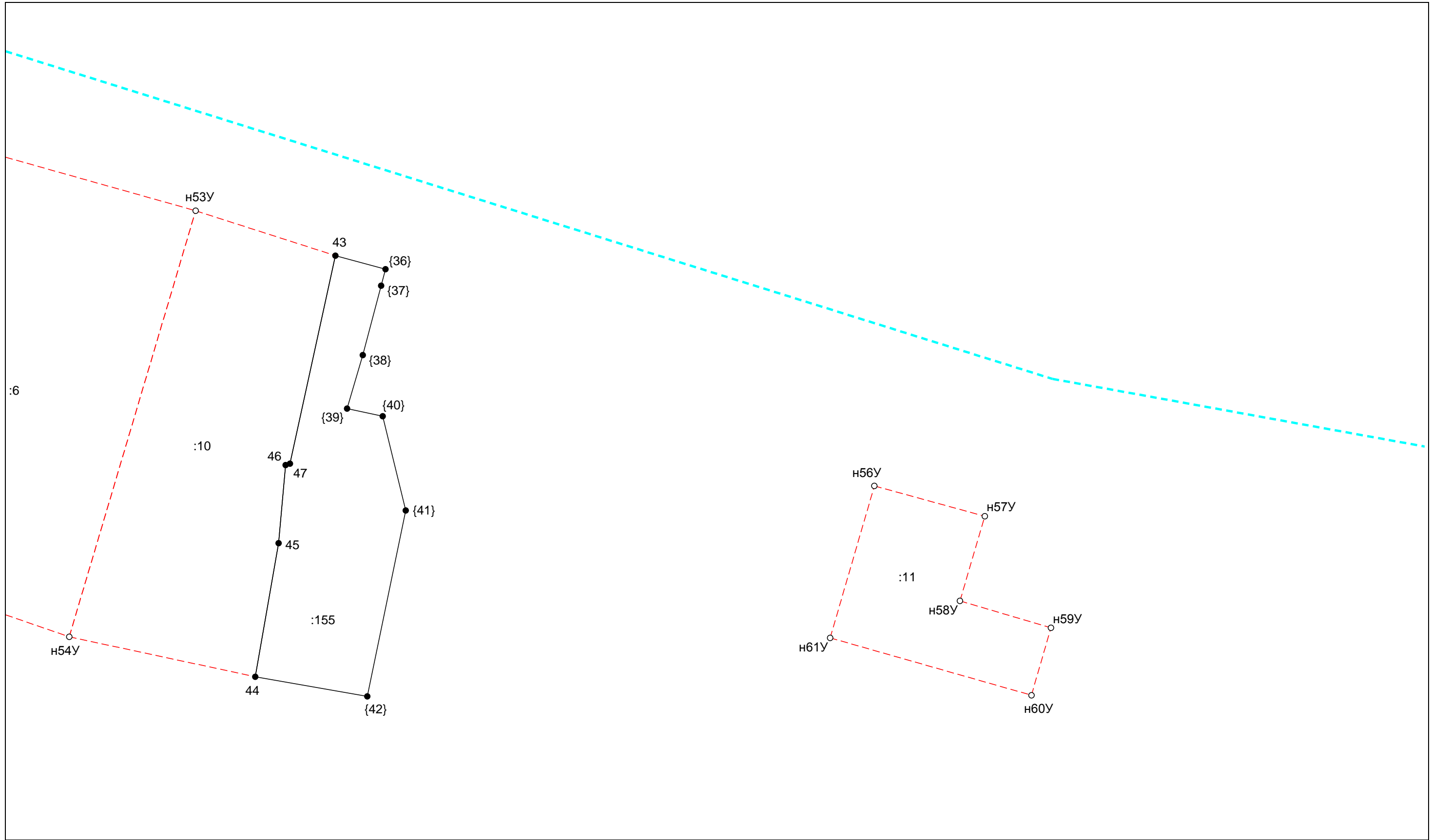


Масштаб 1:500

Условные обозначения приведены на отдельной странице в конце раздела.

КАРТА-ПЛАН ТЕРРИТОРИИ
Схема границ земельных участков

Выносной лист №2

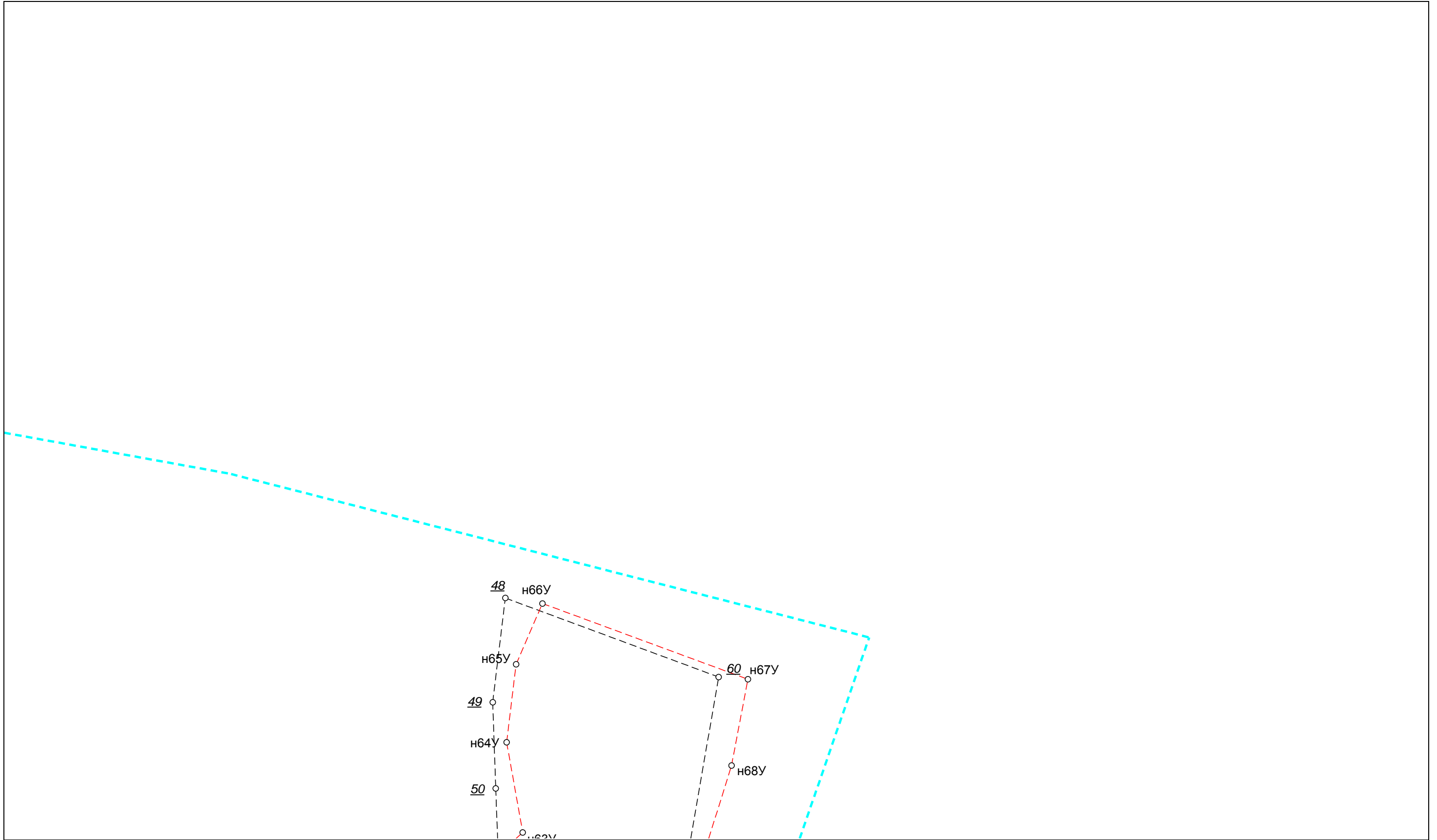


Масштаб 1:500

Условные обозначения приведены на отдельной странице в конце раздела.

КАРТА-ПЛАН ТЕРРИТОРИИ
Схема границ земельных участков

Выносной лист №3

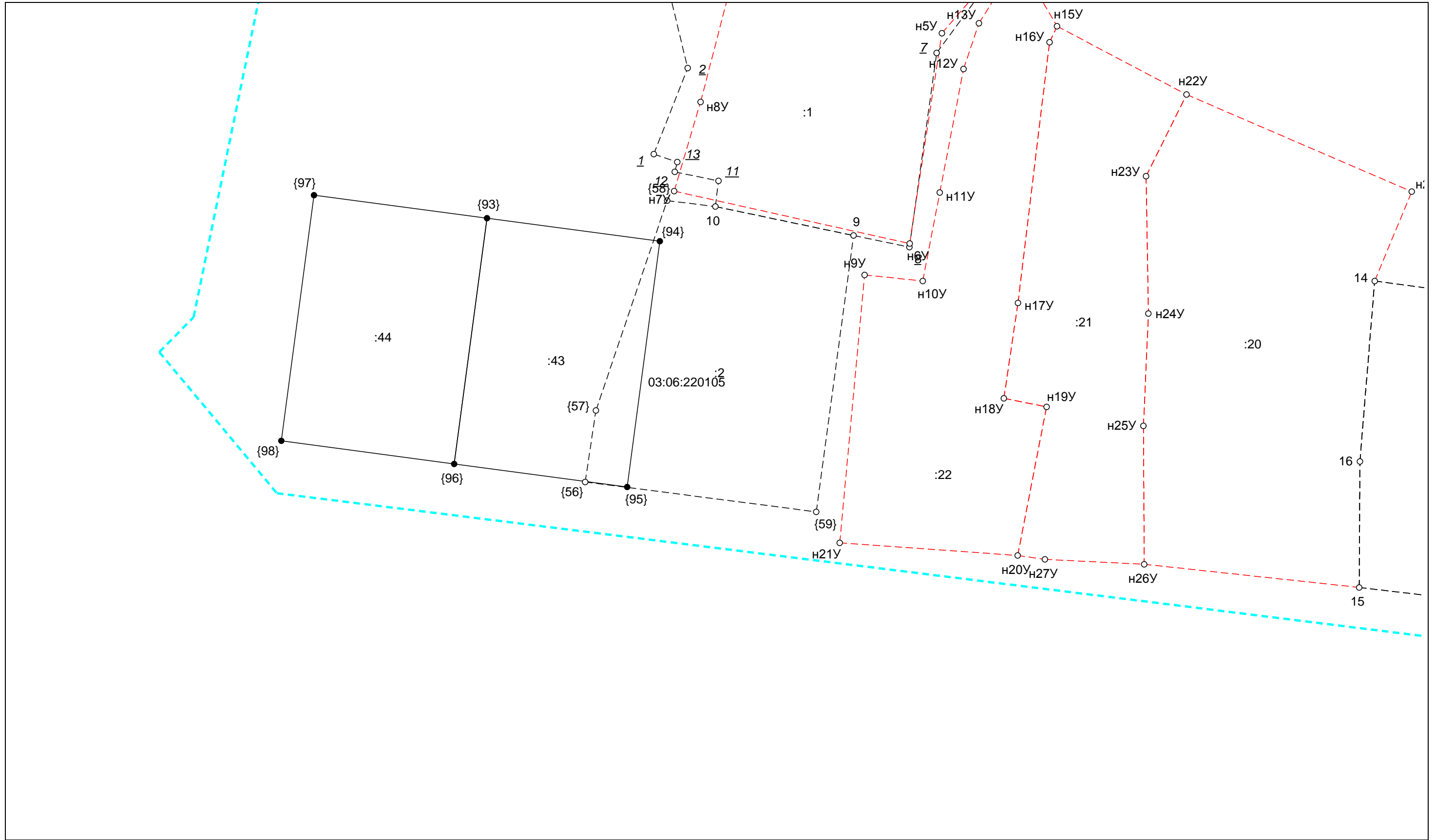


Масштаб 1:500

Условные обозначения приведены на отдельной странице в конце раздела.

КАРТА-ПЛАН ТЕРРИТОРИИ
Схема границ земельных участков

Выносной лист №4

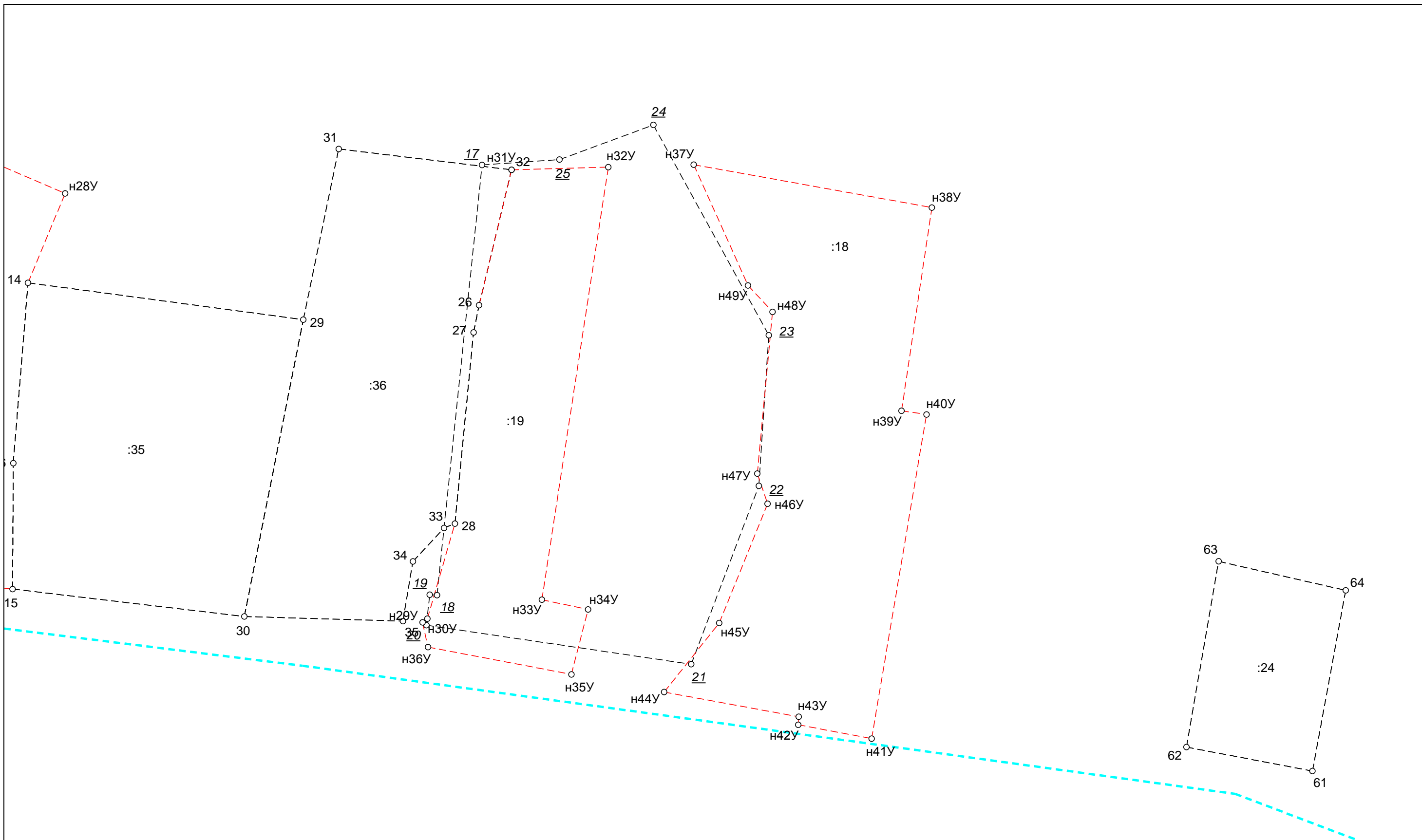


Масштаб 1:500

Условные обозначения приведены на отдельной странице в конце раздела.

КАРТА-ПЛАН ТЕРРИТОРИИ
Схема границ земельных участков

Выносной лист №5

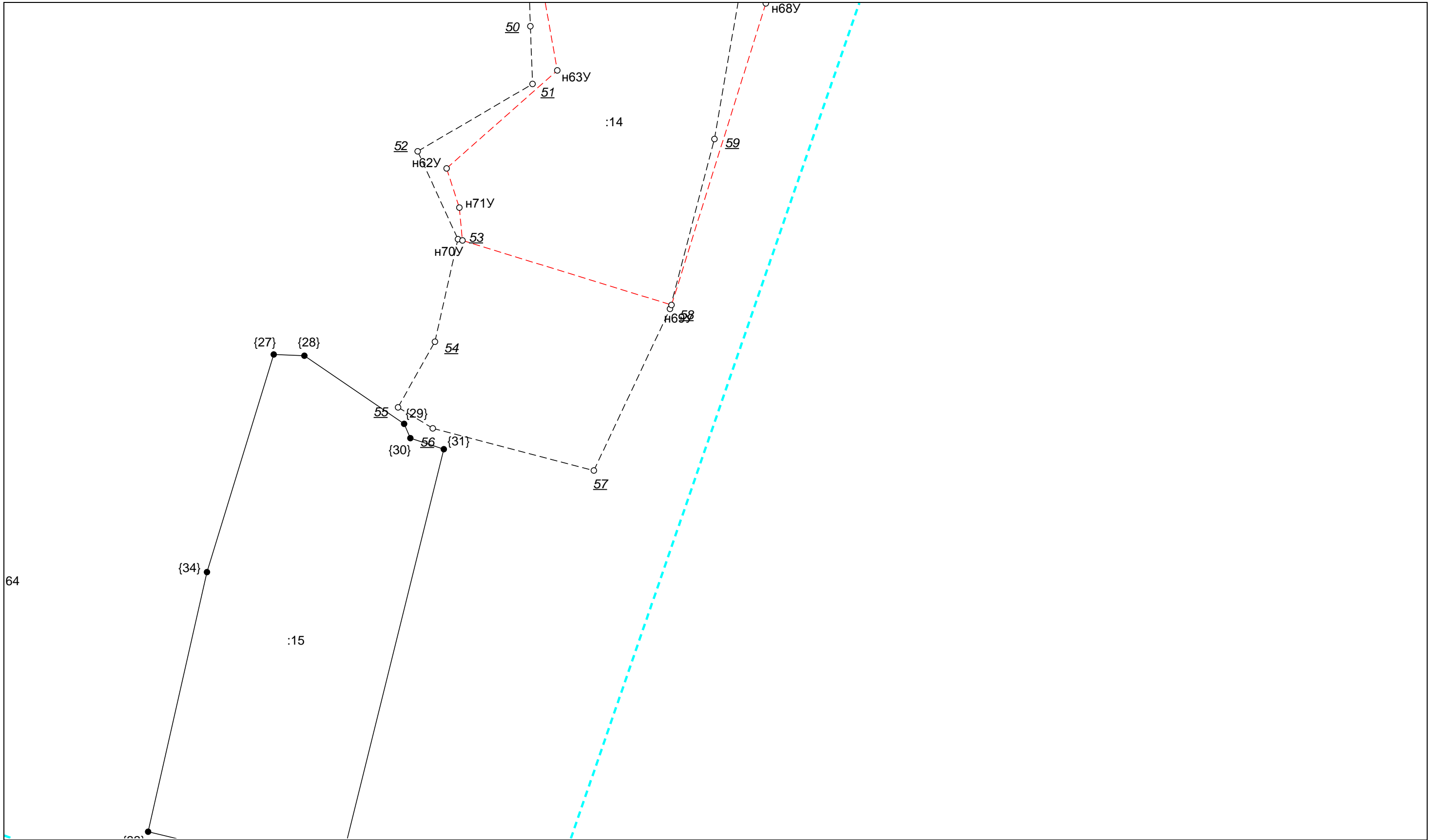


Масштаб 1:500

Условные обозначения приведены на отдельной странице в конце раздела.

КАРТА-ПЛАН ТЕРРИТОРИИ
Схема границ земельных участков








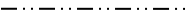


Выносной лист №6



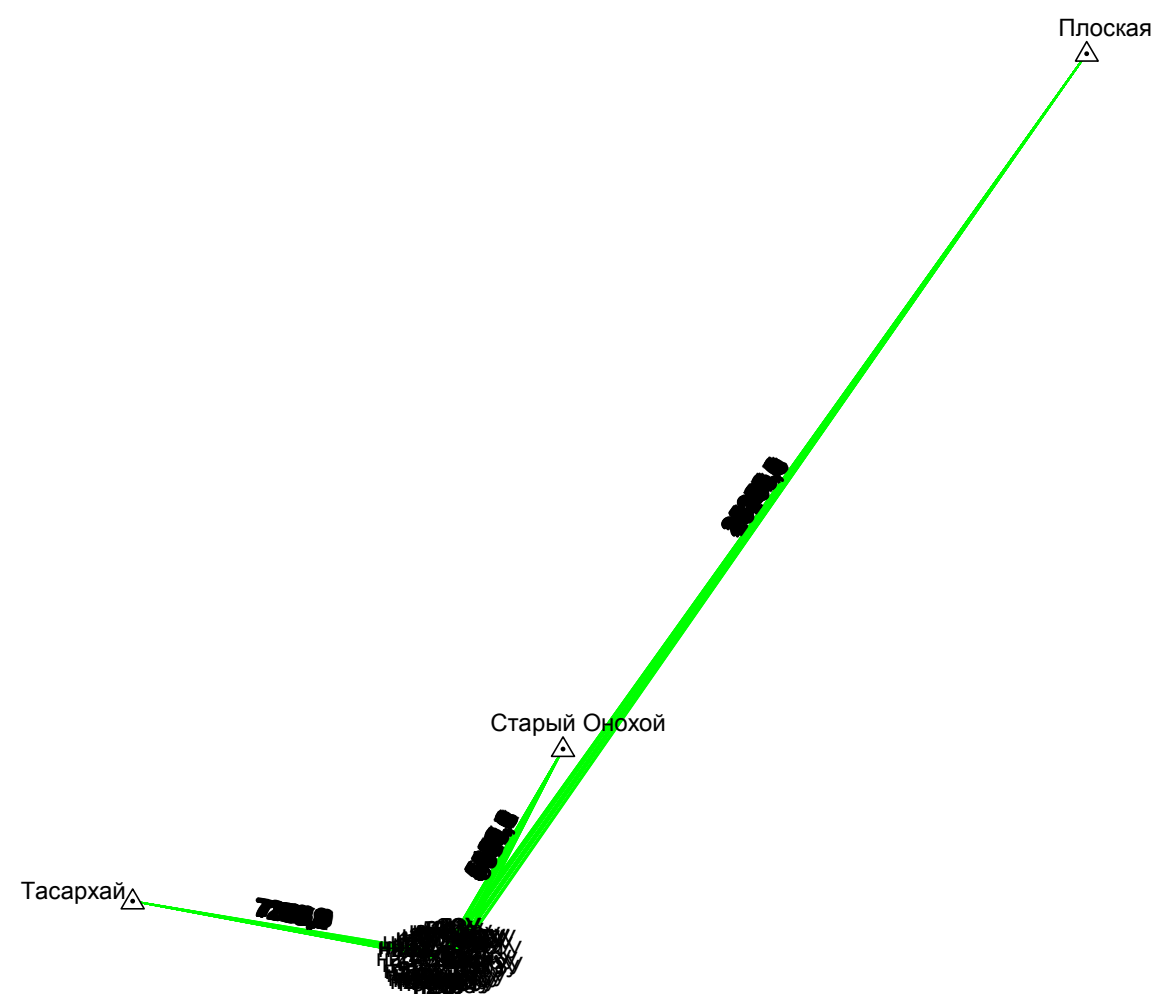
Масштаб 1:500

Условные обозначения приведены на отдельной странице в конце раздела.

КАРТА-ПЛАН ТЕРРИТОРИИ
Схема границ земельных участков**Условные обозначения:**

- | | |
|---|---|
|  | – существующая часть границы земельного участка, |
|  | – вновь образованная или уточненная часть границы земельного участка, |
|  | – характерная точка границы земельного участка, |
|  | – часть контура здания, сооружения, объекта незавершенного строительства, образованного проекцией существующего наземного конструктивного элемента здания, сооружения, объекта незавершенного строительства, |
|  | – часть контура здания, сооружения, объекта незавершенного строительства, образованного проекцией вновь образованного наземного конструктивного элемента здания, сооружения, объекта незавершенного строительства, |
|  | – часть контура здания, сооружения, объекта незавершенного строительства, образованного проекцией существующего надземного конструктивного элемента здания, сооружения, объекта незавершенного строительства, |
|  | – часть контура здания, сооружения, объекта незавершенного строительства, образованного проекцией вновь образованного надземного конструктивного элемента здания, сооружения, объекта незавершенного строительства, |
|  | – часть контура здания, сооружения, объекта незавершенного строительства, образованного проекцией существующего подземного конструктивного элемента здания, сооружения, объекта незавершенного строительства, |
|  | – часть контура здания, сооружения, объекта незавершенного строительства, образованного проекцией вновь образованного подземного конструктивного элемента здания, сооружения, объекта незавершенного строительства, |
|  | – характерная точка контура здания, |

















КАРТА-ПЛАН ТЕРРИТОРИИ
Схема геодезических построений



КАРТА-ПЛАН ТЕРРИТОРИИ

Схема геодезических построений

Условные обозначения:

	– существующая часть границы земельного участка,		– вновь образованная или уточненная часть границы земельного участка,
	– характерная точка границы земельного участка,		– характерная точка контура здания,
	– часть контура здания, сооружения, объекта незавершенного строительства, образованного проекцией существующего наземного конструктивного элемента здания, сооружения, объекта незавершенного строительства,		– часть контура здания, сооружения, объекта незавершенного строительства, образованного проекцией вновь образованного наземного конструктивного элемента здания, сооружения, объекта незавершенного строительства,
	– часть контура здания, сооружения, объекта незавершенного строительства, образованного проекцией существующего надземного конструктивного элемента здания, сооружения, объекта незавершенного строительства,		– часть контура здания, сооружения, объекта незавершенного строительства, образованного проекцией вновь образованного надземного конструктивного элемента здания, сооружения, объекта незавершенного строительства,
	– часть контура здания, сооружения, объекта незавершенного строительства, образованного проекцией существующего подземного конструктивного элемента здания, сооружения, объекта незавершенного строительства,		– часть контура здания, сооружения, объекта незавершенного строительства, образованного проекцией вновь образованного подземного конструктивного элемента здания, сооружения, объекта незавершенного строительства,
	– пункт государственной геодезической сети,		– пункт опорной межевой сети,
	– направления геодезических построений при создании съёмочного обоснования,		– направления геодезических построений при определении координат характерных точек границ земельного участка,
	контур здания, сооружения, объекта незавершенного строительства, размеры которого не могут быть переданы в масштабе графической части		контур сооружения, объекта незавершенного строительства, представляющий собой окружность, размеры которой не могут быть переданы в масштабе графической части